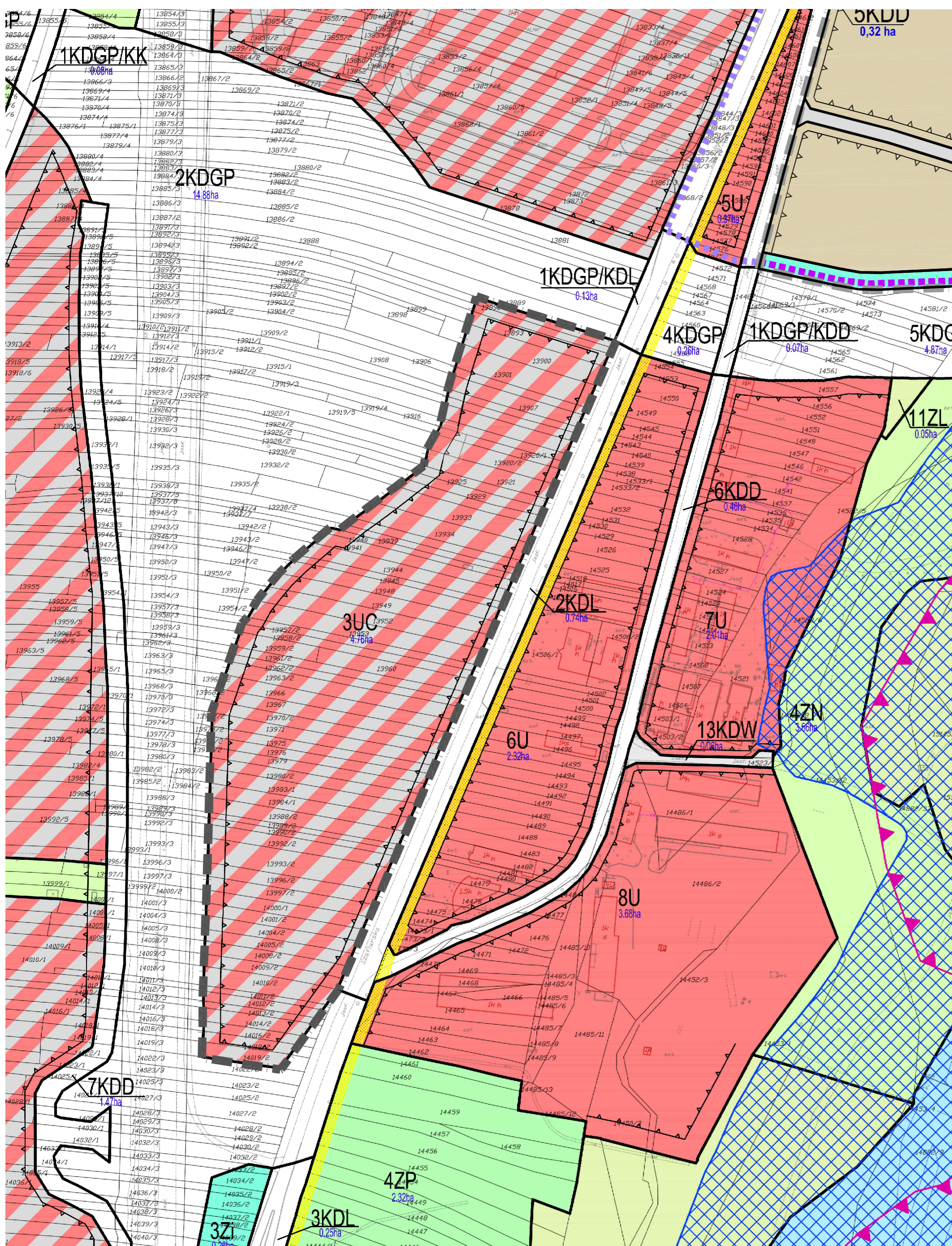
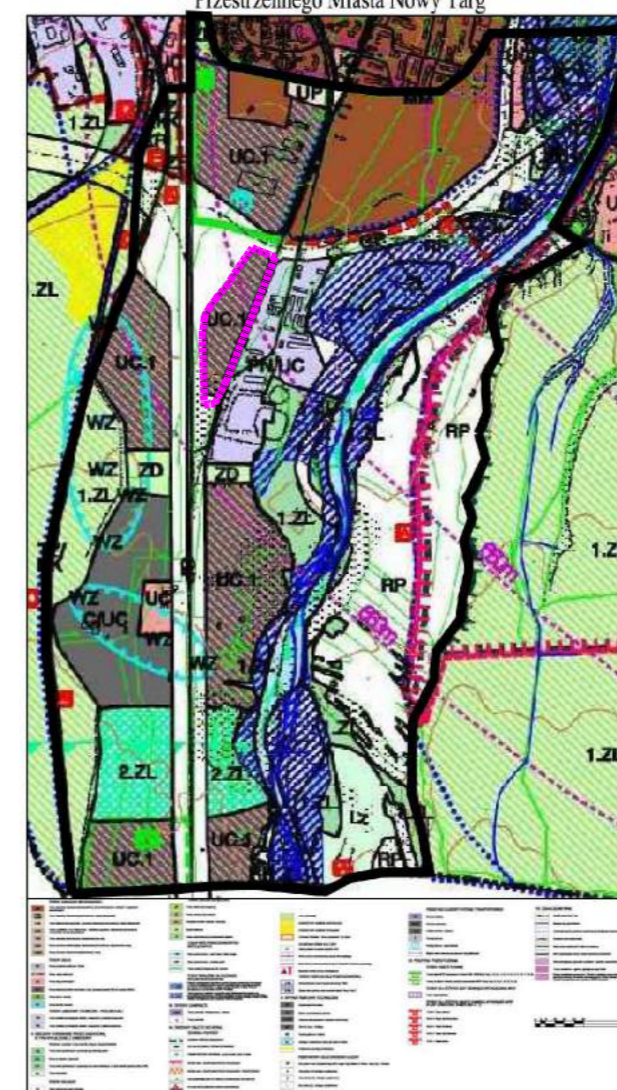


Zmiana miejscowego planu zagospodarowania przestrzennego NOWY TARG 26 (Równia Szaflarska). Rysunek Planu



Wyrys ze Studium Uwarunkowań i Kierunków Zagospodarowania Przestrzennego Miasta Nowy Targ





----- granica obszaru objętego zmianą planu

Oznaczenia zmiany planu:

- - granica obszaru objętego zmianą planu
- - linie rozgraniczające tereny o różnym przeznaczeniu lub różnych zasadach zagospodarowania

symbole literowe i cyfrowe identyfikujące tereny o różnym przeznaczeniu lub różnych zasadach zagospodarowania:

-  - 3UC - teren zabudowy usługowej, w tym obiektów handlowych o powierzchni sprzedaży powyżej 2000m²
-  - nieprzekraczalne linie zabudowy

Treść informacyjna:

- 4,76 ha - powierzchnia terenu w liniach rozgraniczających

