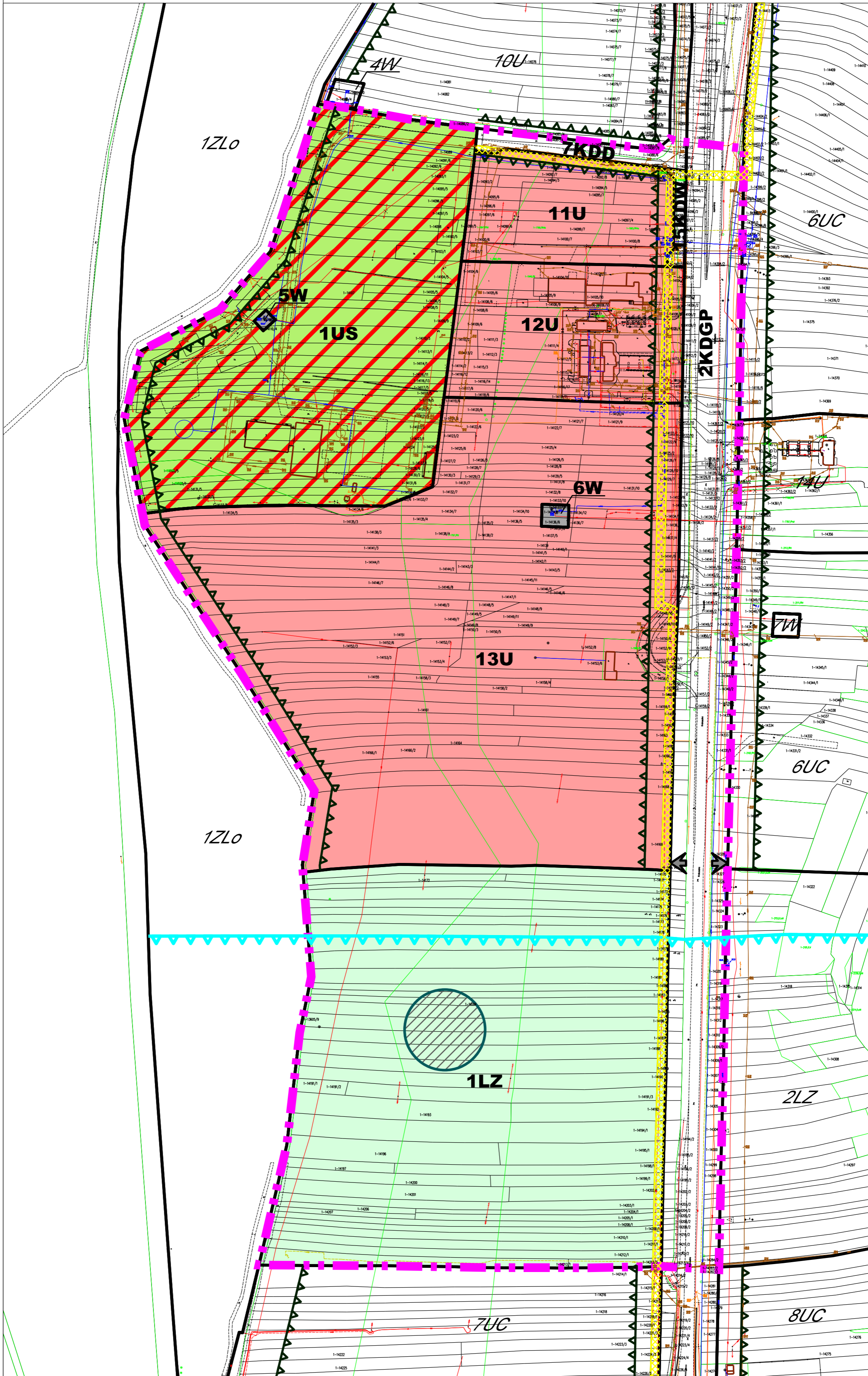



# ZMIANA MIEJSCOWEGO PLANU ZAGOSPODAROWANIA PRZESTRZENNEGO NOWY TARG 26

do przedstawienia na sesji  
SKALA 1:2000

ZALĄCZNIK NR 1  
DO UCHWAŁY NR .....  
RADY MIASTA NOWY TARG  
Z DNIA ..... 2019 r.



## I. PRZEZNACZENIE TERENÓW

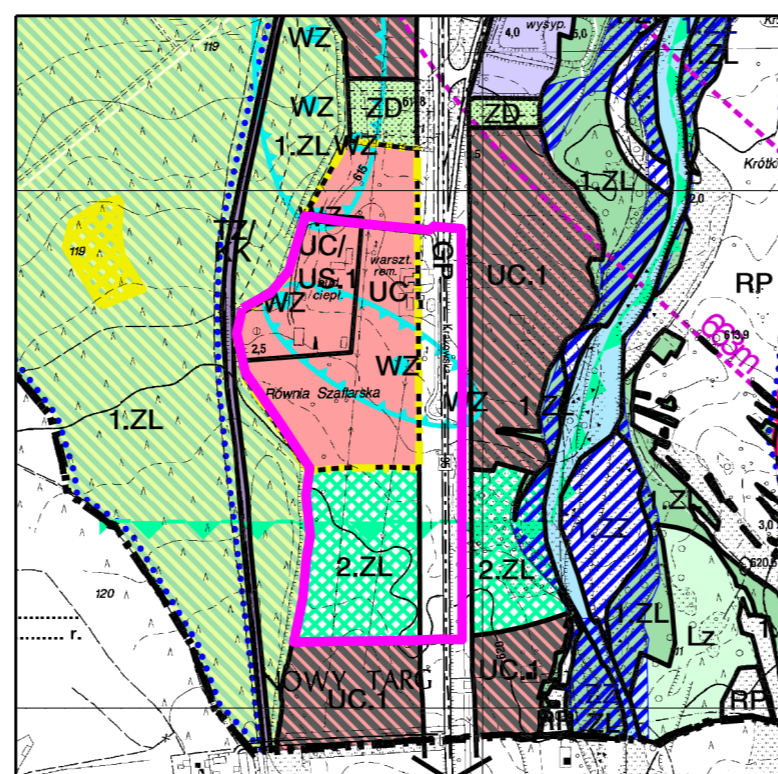
- 1Lz** TERENY DO ZALESIEN
- 11U-13U** TERENY ZABUDOWY USLUGOWEJ
- 1US** TERENY REKREACJI I SPORTU
- 2Kdgp** TERENY KOMUNIKACJI - ROGA PUBLICZNA GŁÓWNA RUCHU PRZYSPIESZONEGO
- 7KDD** TERENY KOMUNIKACJI - DROGA PUBLICZNA DOJAZDOWA
- 15KdW** TERENY KOMUNIKACJI - DROGI WEWNĘTRZNE
- 5W-6W** TERENY INFRASTRUKTURY TECHNICZNEJ - UJĘC WODY

## II. INNE USTALENIA PLANU

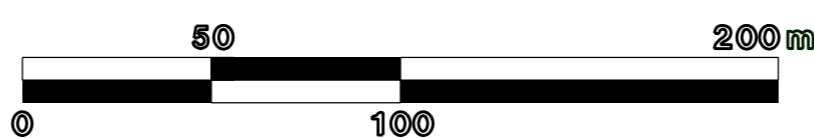
- GRANICA OBSZARU OBJĘTEGO ZMIANĄ MPZP NOWY TARG 26
- LINIE ROZGRANICZAJĄCE TERENY O RÓŻNYM PRZEZNACZENIU I ZASADACH ZAGOSPODAROWANIA
- NIEPRZEKACZALNE LINIE ZABUDOWY

## III. OZNACZENIA INFORMACYJNE

- POLUDNIOWOMALOPOLSKI OBSZAR CHROŃNIWEGO KRAJOBRAZU
- PROJEKTOWANA SIĘĆ CIEPŁOWNICZA
- ORIENTACYJNA LOKALIZACJA PROJEKTOWANYCH ZJAZDÓW PUBLICZNYCH Z TERENU 2Kdgp
- 6Uc** SYMBOLE TERENÓW ZGODNIE Z USTALENIAMI OBOWIĄZUJĄCEGO PLANU NOWY TARG 26
- STANOWISKO ARCHEOLOGICZNE NR 8 (WG AZP 115-57)



WYRYS ZE STUDIUM UWARUNKOWAŃ I KIERUNKÓW ZAGOSPODAROWANIA PRZESTRZENNEGO MIASTA NOWY TARG



- Granica obszaru objętego zmianą planu
- Granica obszarów objętych opracowaniem zmiany studium uwarunkowań i kierunków zagospodarowania przestrzennego Miasta Nowy Targ, położonych w całości w GZWP Nr 439 "Zbiornik Warstw Magura (Gorce)"
- UC/US.1** Tereny usług komercyjnych, sportu i rekreacji (park rekreacyjny)
- UC** Tereny usług komercyjnych
- GP** Ulica główna ruchu przyspieszonego (GP) w ciągu drogi krajowej 47 Rabka - Nowy Targ - Zakopane
- 2Lz** Tereny do zalesień i zadrzewień
- Wz** Studnie głębinowe i odwiły
- Wz** Istniejące i projektowane rejonu ujęć wody dla miasta
- Wz** Południowomalopolski Obszar Chronionego Krajobrazu