

# MIJSCOWY PLAN ZAGOSPODAROWANIA PRZESTRZENNEGO NOWY TARG 21 (OBSZAR LOTNISKA WRAZ Z OTOCZENIEM)

Załącznik Nr 3 do Obwieszczenia Nr \_\_\_/2019 Rady Miasta Nowy Targ z dnia .....

w sprawie ogłoszenia tekstu jednolitego i rysunku jednolitego uchwały  
w sprawie miejscowego planu zagospodarowania przestrzennego „Nowy Targ 21 (obszar lotniska wraz z otoczeniem)”





Rysunek jednolity miejscowego planu zagospodarowania przestrzennego „Nowy Targ 21 (obszar lotniska wraz z otoczeniem)” zawiera w jednolitej postaci ustalenia:

Uchwały Nr XIV/107/2011 Rady Miasta Nowy Targ z dnia 29 grudnia 2011 r.  
w sprawie uchwalenia miejscowego planu zagospodarowania przestrzennego „Nowy Targ 21 (obszar lotniska wraz z otoczeniem)”  
(Dz. Urz. Woj. Małopolskiego z 2012 r., poz. 269 z dnia 23 stycznia 2012 r.)











Uchwały Nr XXXVI/334/2017 Rady Miasta Nowy Targ z dnia 28 kwietnia 2017 r.  
w sprawie uchwalenia zmiany miejscowego planu zagospodarowania przestrzennego „NOWY TARG 21 (Obszar lotniska wraz z otoczeniem)”  
(Dz. Urz. Woj. Małopolskiego z 2017 r., poz. 3315 z dnia 9 maja 2017 r.)

Uchwały Nr XLIX/465/2018 Rady Miasta Nowy Targ z dnia 28 maja 2018 r.  
w sprawie uchwalenia zmiany miejscowego planu zagospodarowania przestrzennego „NOWY TARG 21 (Obszar lotniska wraz z otoczeniem)”  
(Dz. Urz. Woj. Małopolskiego z 2018 r., poz. 4088 z dnia 7 czerwca 2018 r.)


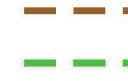







## Załącznik graficzny Nr 2

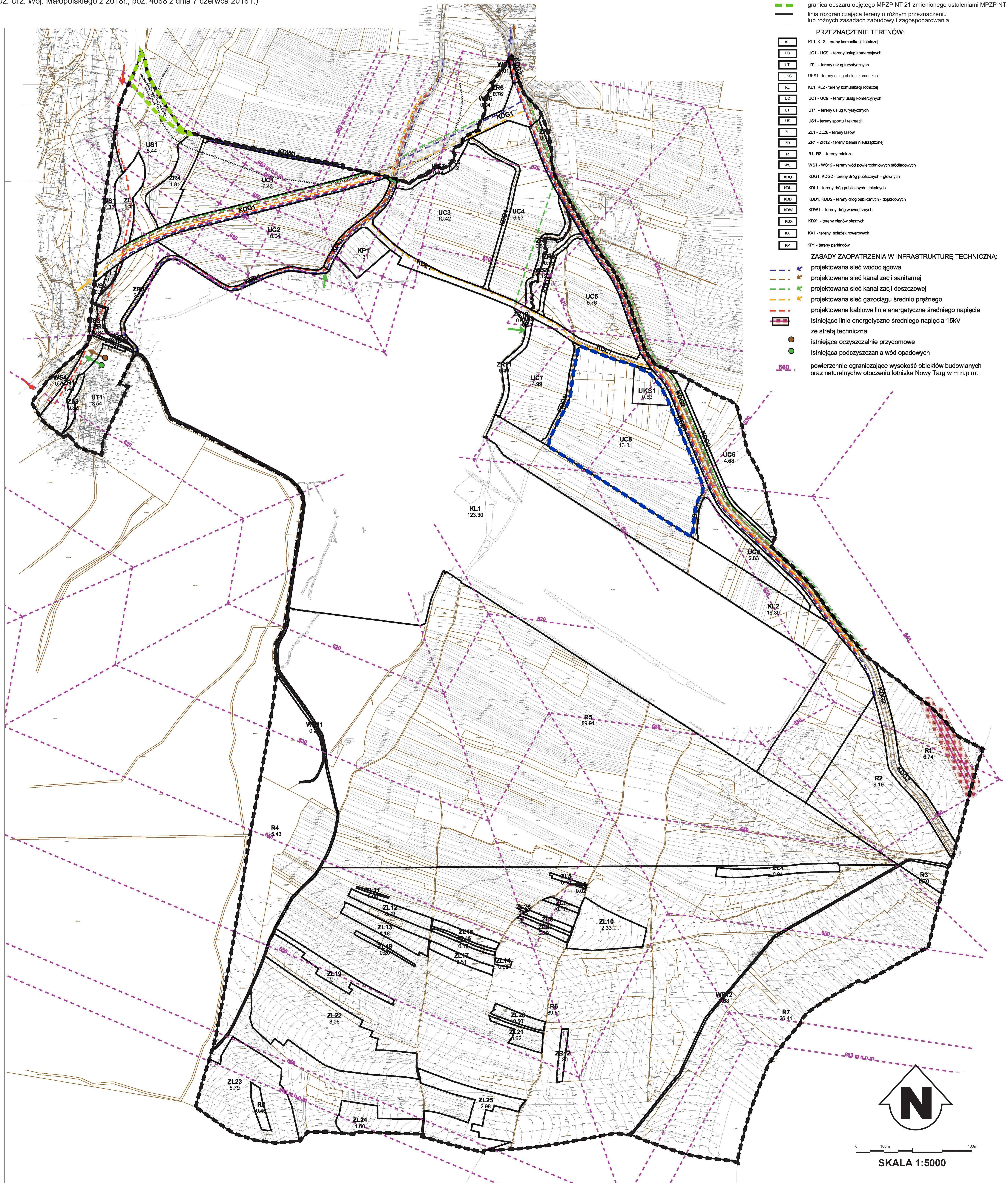
**OZNACZENIA:**  
 granica obszaru objętego MPZP NT 21  
 granica obszaru objętego zmianą MPZP NT 21  
 granica obszaru objętego MPZP NT 21 zmienionego ustaleniami MPZP NT 16  
 linia rozgraniczająca tereny o różnym przeznaczeniu lub różnych zasadach zabudowy i zagospodarowania

### PRZEZNACZENIE TERENÓW:

-  KL1, KL2 - tereny komunikacji lotniczej
-  UC1 - UC9 - tereny usług komercyjnych
-  UT1 - tereny usług turystycznych
-  UKS1 - tereny usług obsługi komunikacji
-  KL1, KL2 - tereny komunikacji lotniczej
-  UC1 - UC9 - tereny usług komercyjnych
-  UT1 - tereny usług turystycznych
-  US1 - tereny sportu i rekreacji
-  ZL1 - ZL26 - tereny lasów
-  ZR1 - ZR12 - tereny zielone nierzemianoczerwone
-  R1 - R8 - tereny rolnicze
-  WS1 - WS12 - tereny wód powierzchniowych śródlądowych
-  KDG1, KDG2 - tereny dróg publicznych - głównych
-  KDL1 - tereny dróg publicznych - lokalnych
-  KDD1, KDD2 - tereny dróg publicznych - dojazdowych
-  KDW1 - tereny dróg wewnętrznych
-  KDX1 - tereny ciągów pieszych
-  KX1 - tereny ścieżek rowerowych
-  KP1 - tereny parkingów

### ZASADY ZAOPATRZENIA W INFRASTRUKTURĘ TECHNICZNĄ:

-  projektowana sieć wodociągowa
-  projektowana sieć kanalizacji sanitarnej
-  projektowana sieć kanalizacji deszczowej
-  projektowana sieć gazociągu średnio-prężnego
-  projektowane kablowe linie energetyczne średniego napięcia
-  istniejące linie energetyczne średniego napięcia 15kV ze strefą techniczną
-  istniejące oczyszczalnie przydomowe
-  istniejące podczyszczalnie wód opadowych
-  powierzchnie ograniczające wysokość obiektów budowlanych oraz naturalnych otoczeniu lotniska Nowy Targ w m n.p.m.



SKALA 1:5000