


NOWY TARG

RAPORT

**podsumowujący przebieg konsultacji społecznych
projektu zmiany miejscowego planu zagospodarowania przestrzennego
NOWY TARG 22 (Centrum)**



W nawiązaniu do art. 8k pkt 2 ustawy z dnia 27 marca 2003 r. o planowaniu i zagospodarowaniu przestrzennym (t.j. Dz. U. z 2023 r. poz. 977 z późn. zm.), w związku ze sporządzaniem zmiany miejscowego planu zagospodarowania przestrzennego NOWY TARG 22 (Centrum) informuję, że konsultacje społeczne przebiegały w następujący sposób:

1. Informacja o sposobach, miejscach i terminach prowadzenia konsultacji społecznych:

- 1) Publikacja ogłoszenia w prasie lokalnej – Tygodnik Podhalański z dnia 2 maja 2024 r.
- 2) Obwieszczenie wywieszone na miejskich tablicach ogłoszeń, w tym w siedzibie tut. Urzędu Miasta w dniach od 2 maja 2024 r. do 31 maja 2024 r.
- 3) Ogłoszenia na oficjalnej stronie internetowej Urzędu Miasta Nowy Targ i BIP - www.nowytarg.pl w dniach od 2 maja 2024 r. do 31 maja 2024 r.
- 4) W Systemie Informacji Przestrzennej – zakładka PARTYCYPACJA pod adresem: http://mapa.inspire-hub.pl/partycypacja/nowy_targ w dniach od 2 maja 2024 r. do 31 maja 2024 r.
- 5) W aplikacji mMieszkaniec w dniach od 2 maja 2024 r. do 31 maja 2024 r.

W tych ogłoszeniach i obwieszczeniach zawarta była każdorazowo informacja o terminie rozpoczęcia i zakończenia konsultacji społecznych w tym o terminie spotkania otwartego i terminie na składanie uwag i wypełnienia ankiet do projektu aktu.

2. Formy konsultacji społecznych:

- 1) Zbieranie uwag od dnia 2 maja 2024 r. do dnia 31 maja 2024 r. w formie papierowej i elektronicznej – nie wpłynęła żadna uwaga.
- 2) Spotkanie otwarte, które miało miejsce w siedzibie Urzędu Miasta Nowy Targ w Sali Obrad w dniu 21 maja 2024 r. o godz. 17:00 – protokół w załączeniu.
- 3) Ankieta dostępna na stronie internetowej miasta www.nowytarg.pl oraz w aplikacji mMieszkaniec w dniach od 2 maja 2024 r. do 31 maja 2024 r. – raport z konsultacji dot. ankiet w załączeniu.

3. Podsumowanie:

Konsultacje społeczne dotyczące projektu zmiany mpzp NOWY TARG 22 (Centrum) trwały nieprzerwanie przez 30 dni od 2 maja 2024 r. do 31 maja 2024 r.

Konsultacje społeczne prowadzone były z poszanowaniem jawności i sprawności postępowania w sposób umożliwiający aktywny udział interesariuszy, w tym osób ze szczególnymi potrzebami.

Projekt zmiany planu wraz z uzasadnieniem, informacją o odstąpieniu od przeprowadzenia strategicznej oceny oddziaływania na środowisko, wykazami wniosków i wzorem pisma dotyczącego aktu planowania przestrzennego dostępny był w ww. terminie

w tut. Urzędzie jak również na stronie internetowej miasta i BIP – www.nowytarg.pl. Ww. materiały udostępniono również w SIP w zakładce PARTYCYPACJA, gdzie można było składać uwagi w formie elektronicznej. Do projektu zmiany planu można było również składać uwagi w wersji papierowej na specjalnym formularzu.


W trakcie trwania konsultacji do projektu zmiany mpzp NOWY TARG 22 (Centrum) nie wpłynęła żadna uwaga w związku z czym niniejszy raport nie zawiera wykazu uwag.

Interesariusze mogli również wziąć udział w spotkaniu otwartym, które odbyło się po godzinach pracy w siedzibie tut. Urzędu wypełniając wymagania art. 8h ust. 3 ustawy o pizp. Na ww. spotkaniu interesariusze mieli możliwość wypowiedziania się, zadawania pytań i zgłaszania uwag. Na spotkanie otwarte nikt nie przyszedł. Protokół ze spotkania otwartego stanowi załącznik nr 1 do raportu podsumowującego.

W trakcie trwania konsultacji społecznych Interesariusze mogli również wziąć udział w ankiecie elektronicznej. Ankiety wypełniło 14 osób. Raport z konsultacji społecznych dot. ankiet stanowi załącznik nr 2 do raportu podsumowującego.

Załączniki:

1. Protokół ze spotkania otwartego
2. Raport z konsultacji społecznych dot. ankiet

z up. Burmistrza Miasta

mgr inż. Wojciech Wałycha
Kierownik Wydziału

PROTOKÓŁ

ze spotkania otwartego dotyczącego projektu zmiany miejscowego planu zagospodarowania przestrzennego NOWY TARG 22 (Centrum)

Protokół sporządzony w dniu 21 maja 2024 r. w Urzędzie Miasta Nowy Targ przez mgr Magdalenę Czystochoń, Inspektora w Wydziale Rozwoju i Urbanistyki.

Na podstawie art. 17 pkt. 11 ustawy z dnia 27 marca 2003 r. o planowaniu i zagospodarowaniu przestrzennym (t.j. Dz. U. z 2023 r., poz. 977 z późn. zm.), w dniu 21 maja 2024 r. odbyło się spotkanie otwarte dotyczące projektu zmiany miejscowego planu zagospodarowania przestrzennego NOWY TARG 22 (Centrum).

I. Głos w spotkaniu zabrali:

Na spotkanie nikt nie przyszedł.

II. Uwagi zgłoszone w trakcie spotkania:

Brak

III. Informacja o sposobie spełnienia wymogów zawartych w art. 8i ust. 6 pkt 2 ustawy w przypadku przeprowadzenia spotkania otwartego za pomocą środków porozumiewania się na odległość, zapewniających jednoczesną transmisję obrazu i dźwięku, w sposób umożliwiający zadawanie pytań w formie zapisu tekstowego:

Nie dotyczy.

Protokół zawiera 1 stronę.

Nowy Targ, dnia 21 maja 2024 r.

INSPEKTOR



mgr Magdalena Czystochoń
(podpis osoby sporządzającej protokół)

z up. Burmistrza Miasta



mgr inż. Wojciech Walycha
Naczelnik Wydziału




RAPORT Z KONSULTACJI SPOŁECZNYCH INSTYTUCJI

Urząd Miasta Nowy Targ

Zmiana MPZP NOWY TARG 22 (Centrum)

Raport przedstawia wyniki za okres
02.05.2024 - 31.05.2024

M I A S T O
NOWY TARG





Raport utworzony w dniu: 03.06.2024



Spis treści

1. Ankieta konsultacji społecznych
2. Wyniki ze względu na poszczególne obszary i pytania
3. Dane instytucji

Załączniki

Spis wykresów



1. Ankieta konsultacji społecznych

Zmiana MPZP NOWY TARG 22 (Centrum)

Czas trwania konsultacji

Data rozpoczęcia 02.05.2024 10:22 Data zakończenia 31.05.2024 00:00

Liczba ankiet

W ramach prowadzonych konsultacji Ankiety konsultacyjną wypełniło **14** uczestników.



2. Wyniki ze względu na poszczególne obszary i pytania

Czy posiada Pan/Pani wiedzę, że budynek na danej nieruchomości jest wpisany do rejestru zabytków lub gminnej ewidencji zabytków?

Jednokrotny wybór osoby głosującej

Możliwe odpowiedzi:

1. Tak
2. Nie
3. Nie wiedziałem/am, że takie wpisy istnieją

Wykres 1. Czy posiada Pan/Pani wiedzę, że budynek na danej nieruchomości jest wpisany do rejestru zabytków lub gminnej ewidencji zabytków?



Źródło: Opracowanie na podstawie wyników badań ankietowych

Liczba głosów oddanych na poszczególne odpowiedzi kształtowała się od 1 do 10 co prezentuje Wykres.

Głosujący najczęściej - równo lub powyżej ŚREDNIEJ wybrali odpowiedzi:

- Nie

Najrzadziej - poniżej ŚREDNIEJ wybrali odpowiedzi:

- Tak
- Nie wiedziałem/am, że takie wpisy istnieją

Czy uważa Pan/Pani, że zwiększenie pow. zabudowy zaproponowane w zmianie MPZP NOWY TARG 22 (Centrum) może wpłynąć na ład przestrzenny?

Jednokrotny wybór osoby głosującej

Możliwe odpowiedzi:

1. Tak
2. Nie
3. Nie wiem

Wykres 2. Czy uważa Pan/Pani, że zwiększenie pow. zabudowy zaproponowane w zmianie MPZP NOWY TARG 22 (Centrum) może wpłynąć na ład przestrzenny?



Źródło: Opracowanie na podstawie wyników badań ankietowych

Liczba głosów oddanych na poszczególne odpowiedzi kształtowała się od 3 do 6 co prezentuje Wykres.

Głosujący najczęściej - równo lub powyżej ŚREDNIEJ wybrali odpowiedzi:

- Tak
- Nie

Najrzadziej - poniżej ŚREDNIEJ wybrali odpowiedzi:

- Nie wiem



Czy jest Pan/Pani mieszkańcem Nowego Targu?

Jednokrotny wybór osoby głosującej

Możliwe odpowiedzi:

1. Tak
2. Nie

Wykres 3. Czy jest Pan/Pani mieszkańcem Nowego Targu?



Źródło: Opracowanie na podstawie wyników badań ankietowych

Liczba głosów oddanych na poszczególne odpowiedzi kształtowała się od 1 do 13 co prezentuje Wykres.

Głosujący najczęściej - równo lub powyżej ŚREDNIEJ wybrali odpowiedzi:

- Tak

Najrzadziej - poniżej ŚREDNIEJ wybrali odpowiedzi:

- Nie

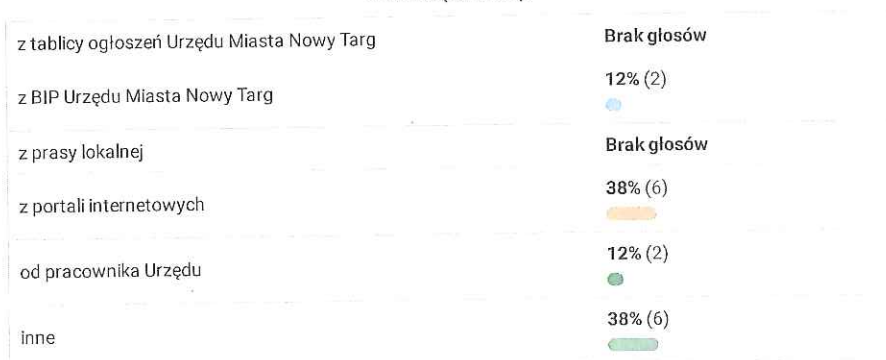
Skąd Pan/Pani dowiedział/a się o konsultacjach społecznych w sprawie zmiany mpzp NOWY TARG 22 (Centrum)?

Wielokrotny wybór osoby głosującej

Możliwe odpowiedzi:

1. z tablicy ogłoszeń Urzędu Miasta Nowy Targ
2. z BIP Urzędu Miasta Nowy Targ
3. z prasy lokalnej
4. z portali internetowych
5. od pracownika Urzędu
6. inne

Wykres 4. Skąd Pan/Pani dowiedział/a się o konsultacjach społecznych w sprawie zmiany mpzp NOWY TARG 22 (Centrum)?



Źródło: Opracowanie na podstawie wyników badań ankietowych

Liczba głosów oddanych na poszczególne odpowiedzi kształtowała się od 0 do 6 co prezentuje Wykres.

Głosujący najczęściej - równo lub powyżej ŚREDNIEJ wybrali odpowiedzi:

- z portali internetowych
- inne

Najrzadziej - poniżej ŚREDNIEJ wybrali odpowiedzi:

- z tablicy ogłoszeń Urzędu Miasta Nowy Targ
- z BIP Urzędu Miasta Nowy Targ
- z prasy lokalnej
- od pracownika Urzędu



3. Dane instytucji

Nazwa instytucji	Urząd Miasta Nowy Targ
Adres email	umnt@um.nowytag.pl
Numer telefonu	18 26 11 200
Adres	ul. Krzywa 1 34-400 Nowy Targ



Spis wykresów

Wykres 1. Czy posiada Pan/Pani wiedzę, że budynek na danej nieruchomości jest wpisany do rejestru zabytków lub gminnej ewidencji zabytków?

Wykres 2. Czy uważa Pan/Pani, że zwiększenie pow. zabudowy zaproponowane w zmianie MPZP NOWY TARG 22 (Centrum) może wpłynąć na ład przestrzenny?

Wykres 3. Czy jest Pan/Pani mieszkańcem Nowego Targu?

Wykres 4. Skąd Pan/Pani dowiedział/a się o konsultacjach społecznych w sprawie zmiany mpzp NOWY TARG 22 (Centrum)?